Kanton Solothurn

Gemeinde Lostorf

Genehmigungsinhalt

Sanierung und Ausbau Mahrenstrasse

Schärenackerweg - Dickenstrasse Teil 3

Bauprojekt

Öffentliche Mitwirkung

Dem Plan kommt gleichzeitig die Bedeutung der Baubewilligung gemäss § 39, Abs. 4 PBG zu.

Situation 1 : 200

Öffentliche Auflage vom bis

Beschlossen vom Gemeinderat
Lostorf,

Der Gemeindepräsident: Die Gemeindeschreiberin:

Genehmigt vom Regierungsrat des Kantons Solothurn
Mit RRB Nr. vom
Solothurn,

Der Staatsschreiber:

Index	Datum	Aenderungen	gez.	gepr.	gen.
A	03.11.2023	Linienführung, Längsgefälle, Entwässerung	pkr	WB	
B	24.09.2024	Änderungen Linienführung, Bushaltestelle	pkr	WB	

Olten : 03. November 2022
geprüft : bro
genehmigt : bro
gezeichnet : cme
Grösse : 30 / 168
Plott : 25-09-2024
Plan Nr. 35319 / 23
Index B

Plangrundlage : LV95 AV vom 25.10.2022 / lerch-weber.ch
Pfad : K:\Projekte\Tb\Lostorf\35319\Proj\B_BP_Sit 200.2d

KFB AG PFISTER
INGENIEURE UND PLANER

HAUPTSITZ
JURASTRASSE 19
4600 OLTEN

NIEDERLASSUNG
POSTFACH 75
4622 EGERKINGEN

NIEDERLASSUNG
KORNWEG 22A
4852 ROTHRIST

PHONE: 062 205 22 77
MAIL: info@kfbag.ch
HOMEPAGE: www.kfbag.ch

Legende

Genehmigungsinhalt

🟨	Fahrbahn Gemeindestrasse (asphaltiert)
🟨	Anpassung privater Vorplatz
🟪	Gehweg
▨	Verkehrsinsel
🟩	Grünfläche
▭	Rampe
▭	Böschung
—	Rand / Abgrenzung Projekt
—	Rückbau / Abbruch

Orientierungsinhalt (bestehend)

⬜	Fahrbahn
⬜	privater Vorplatz
⬜	Gehweg
🟩	Grünfläche
🟩	Hecke
⬜	Wald
○	Baum / Strauch, Gebüsch
—x—x—	Zaun / Sichtschutzwand
V Λ	Ein- / Ausfahrt

Projektierte Leitungen

⊗	Kandelaber versetzen
— — · —	Wasser
—	Schmutzabwasser
—	Sammelleitung Strassenentwässerung PP DN 250 oder 200, 20 ‰
A ▤ SA ⊜	Schluck ø 600 Schlammsammler ø 600 Anschlussleitung PP DN 160, 20 ‰
▤	best. Schluck, Schlammsammler entfernen Anschlussleitung verschliessen

Bestehende Leitungen

— ··· —	TV
— · —	Swisscom
— · —	Elektrisch
— · —	Gas
— · —	Wasser
—○—	Meteorabwasser
—○—	Mischabwasser
—	Drainage

Abschlüsse

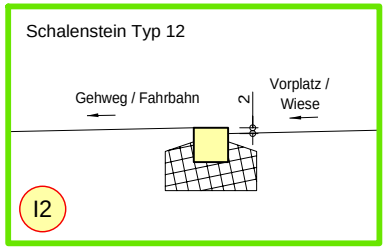

Schalenstein Typ 12

Gehweg / Fahrbahn
2
Vorplatz / Wiese
I2

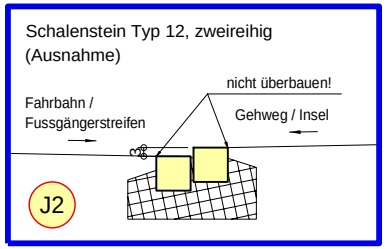

Schalenstein Typ 12, zweireihig (Ausnahme)

nicht überbauen!
Fahrbahn / Fussgängerstreifen
Gehweg / Insel
3
J2

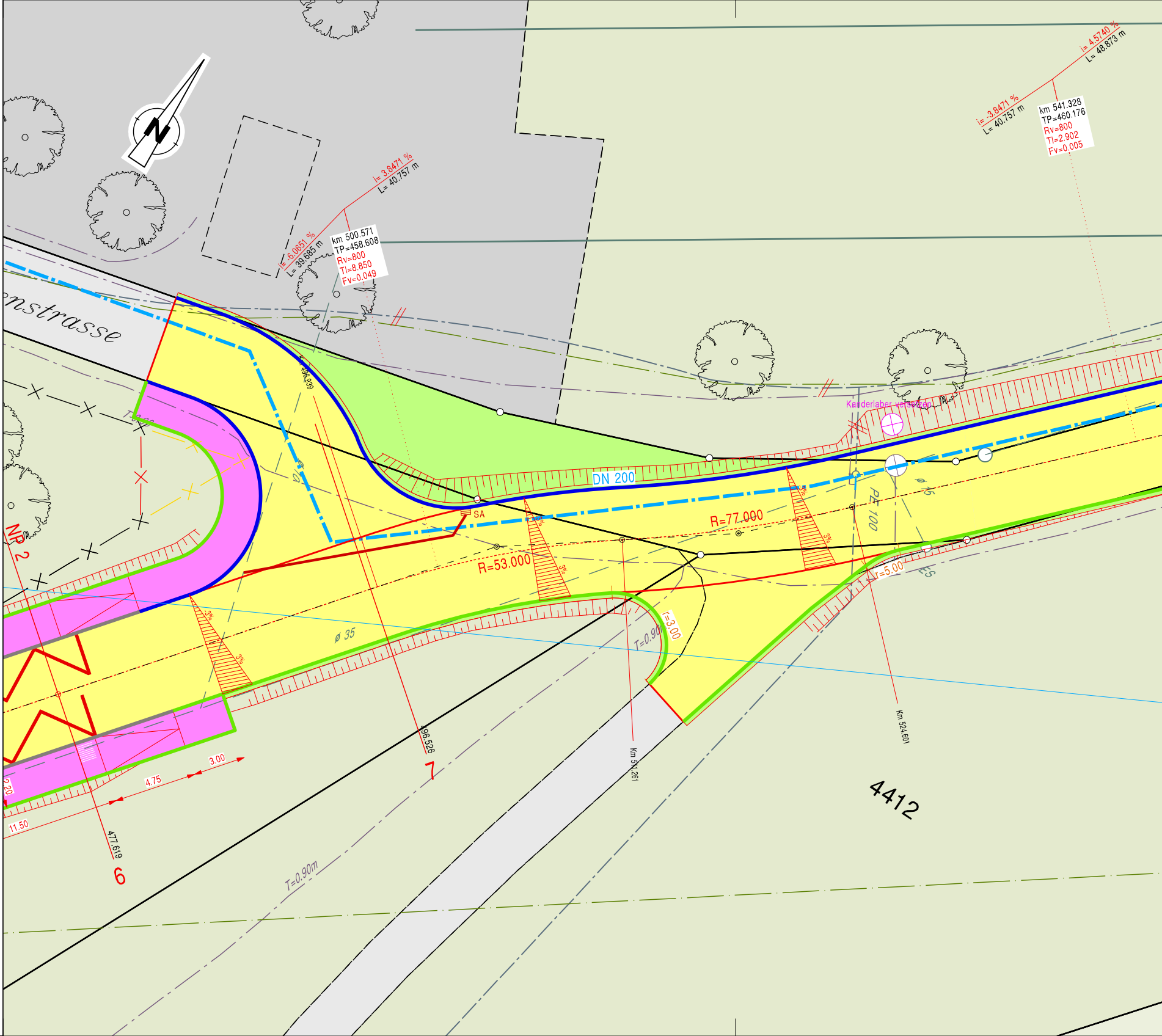
N
nstrasse
i= -6.0651 %
L= 39.685 m
i= 3.8471 %
L= 40.757 m
km 500.571
TP=458.608
Rv=800
Tl=8.850
Fv=0.049
i= -3.8471 %
L= 40.757 m
i= 4.5740 %
L= 48.873 m
km 541.328
TP=460.176
Rv=800
Tl=2.902
Fv=0.005
Km 496.939
Kanderlaber versetzen
DN 200
SA
R=77.000
R=53.000
PE 100
ø 15
ø 35
ES
r=5.00
r=3.00
T=0.90m
T=0.90m
3%
-3%
NP 2
496.526
7
Km 511.261
Km 524.601
477.619
6
11.50
4.75
3.00
2.20
4412

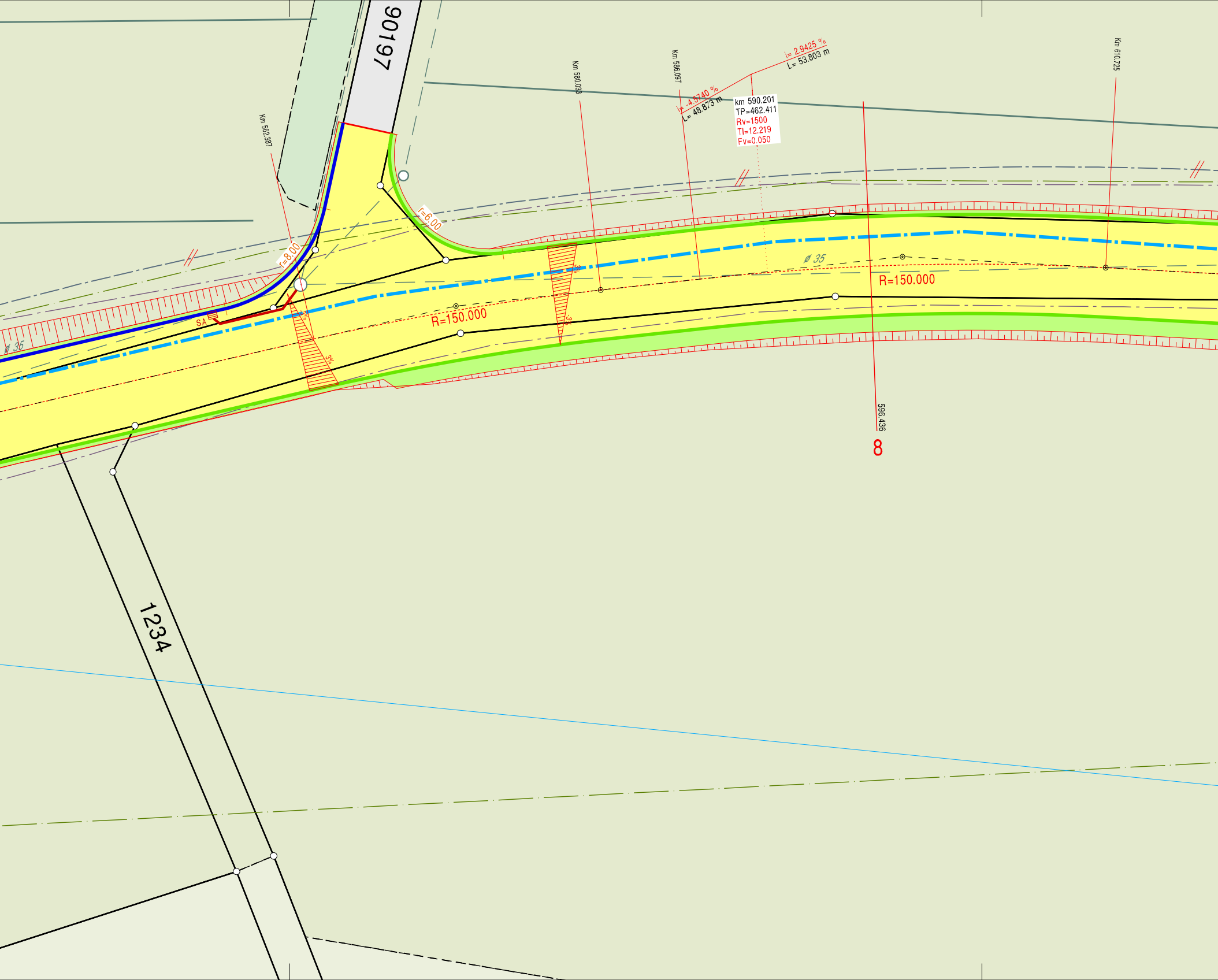
90197
Km 562.387
Km 580.038
Km 586.097
i= -4.5740 %
L= 48.873 m
i= 2.9425 %
L= 53.803 m
km 590.201
TP=462.411
Rv=1500
Tl=12.219
Fv=0.050
Km 610.725
r=6.00
r=8.00
ø 35
ø 35
SA
3%
3%
3%
3%
R=150.000
R=150.000
596.436
8
1234

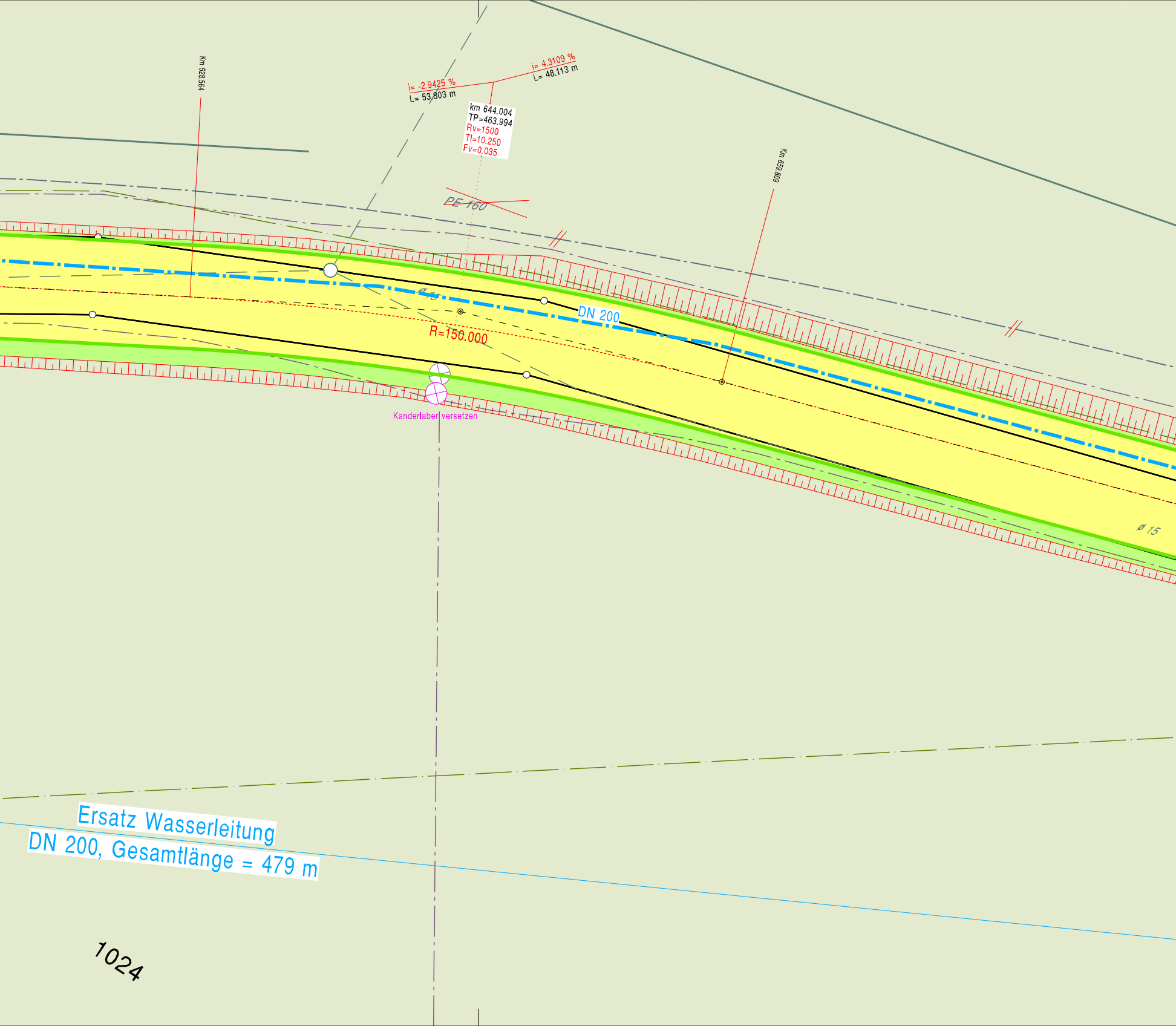
Km 628.564
i= -2.9425 %
L= 53.803 m
i= 4.3109 %
L= 48.113 m
km 644.004
TP=463.994
Rv=1500
Tl=10.250
Fv=0.035
Km 659.809
PE 160
ø 15
DN 200
R=150.000
Kanderlaber versetzen
ø 15
Ersatz Wasserleitung
DN 200, Gesamtlänge = 479 m
1024

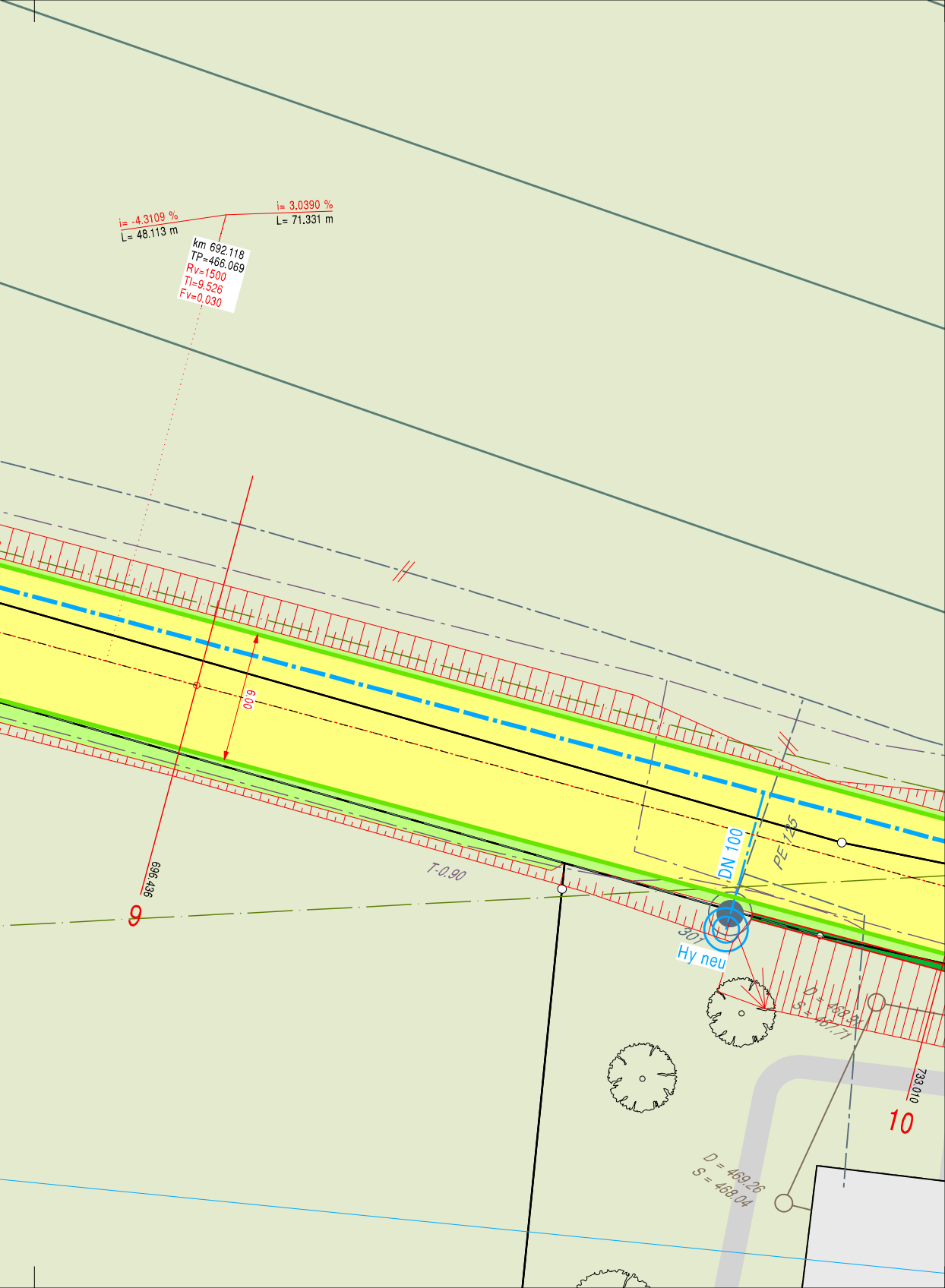
i= -4.3109 %
L= 48.113 m
i= 3.0390 %
L= 71.331 m
km 692.118
TP=466.069
Rv=1500
Tl=9.526
Fv=0.030
6.00
696.436
9
T-0.90
DN 100
PE 125
301
Hy neu
D = 468.9
S = 467.71
733.010
10
D = 469.26
S = 468.04